



INFORME EPIDEMIOLÓGICO

ARBOVIROSES

SE 01 a 19 (31/12/2023 a 11/05/2024)

Secretaria da Saúde



GOVERNO DE **PERNAMBUCO**
ESTADO DE MUDANÇA

Dengue

25.246

Casos prováveis

Casos confirmados + casos em investigação

Incidência

278,7

Casos prováveis por 100mil hab.



558,6%

Número de casos prováveis comparados ao mesmo período do ano anterior

Gráfico 1. Diagrama de Controle dos casos prováveis de dengue. Pernambuco, 2015 a 2023 (excluindo os anos epidêmicos)

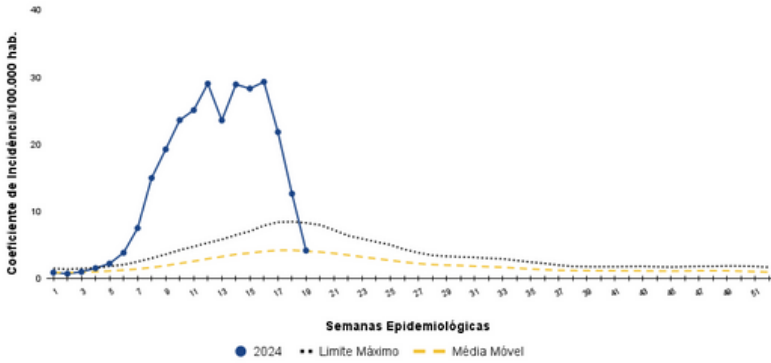
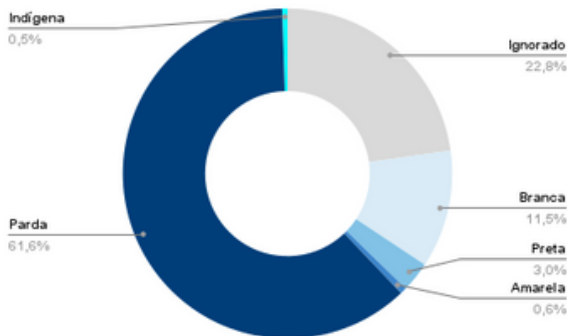


Gráfico 2. Distribuição da incidência dos casos prováveis de dengue, segundo raça/cor. Pernambuco, SE 01 a 19/2024



3.325

Casos confirmados

60

Casos graves

Dengue grave + dengue com sinais de alarme

26

Óbitos em investigação* para arboviroses

4

Óbitos confirmados para arboviroses

20

Óbitos descartados para arboviroses

Gráfico 3. Distribuição da incidência dos casos prováveis de dengue, por sexo e faixa etária. Pernambuco, SE 01 a 19/2024

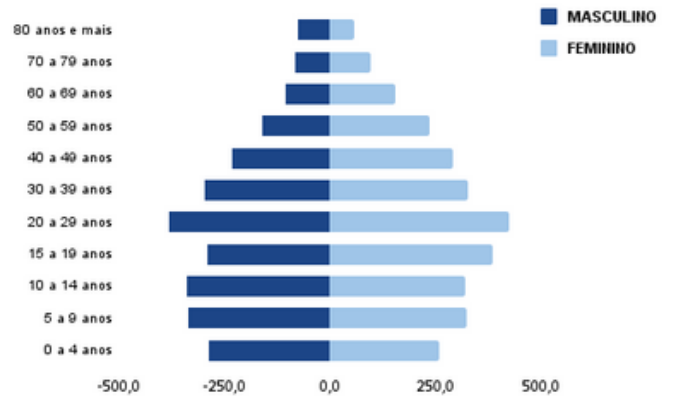
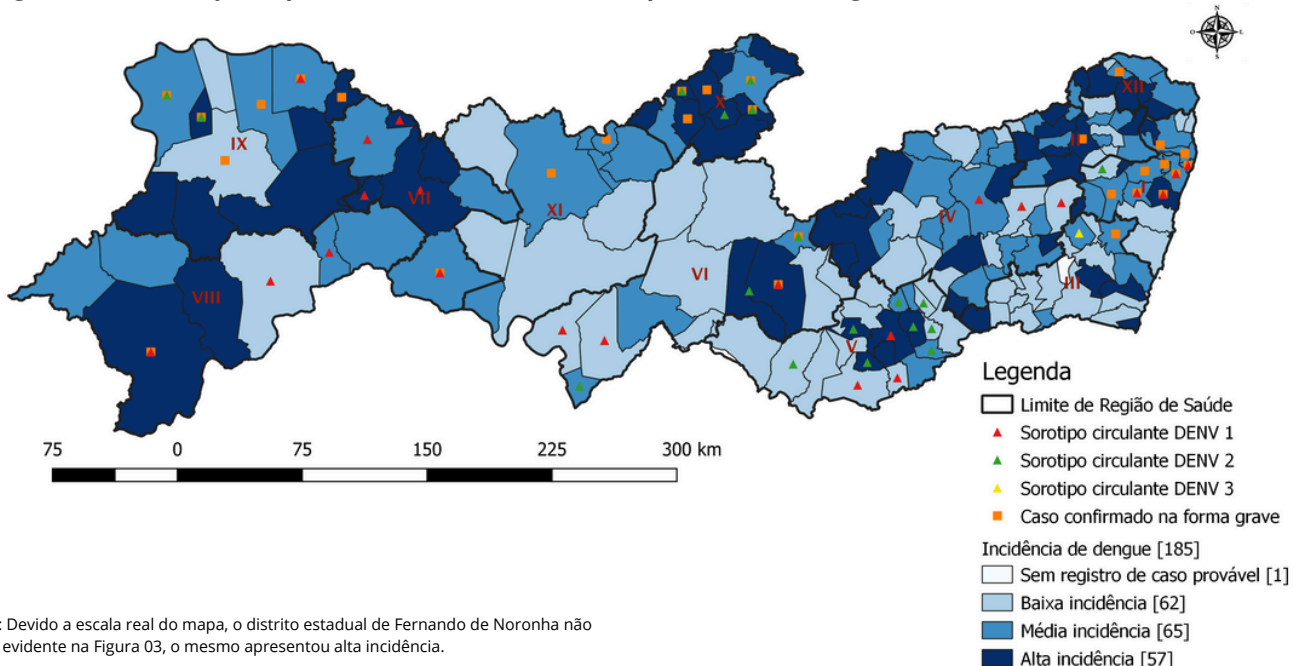


Figura 1. Distribuição espacial da incidência dos casos prováveis de dengue. Pernambuco, SE 01 a 19/2024



Nota: Devido a escala real do mapa, o distrito estadual de Fernando de Noronha não ficou evidente na Figura 03, o mesmo apresentou alta incidência.



Chikungunya

3.850

Casos prováveis

Casos confirmados + casos em investigação

Incidência

42,5

Casos prováveis/100mil hab.



177,6%

Número de casos prováveis comparados ao mesmo período do ano anterior

Gráfico 4. Diagrama de Controle dos casos prováveis de chikungunya. Pernambuco, 2015 a 2023 (excluindo os anos epidêmicos)

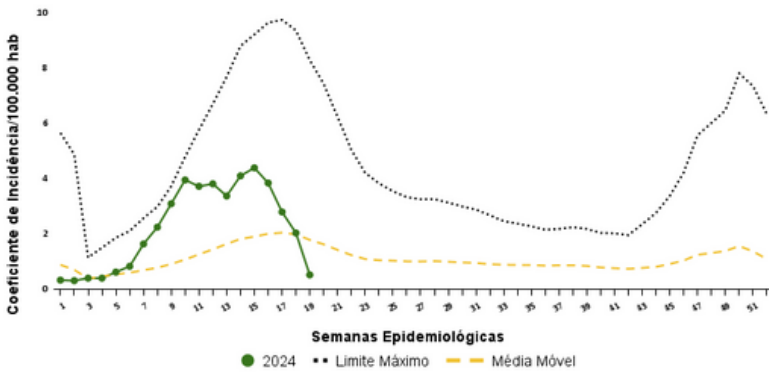
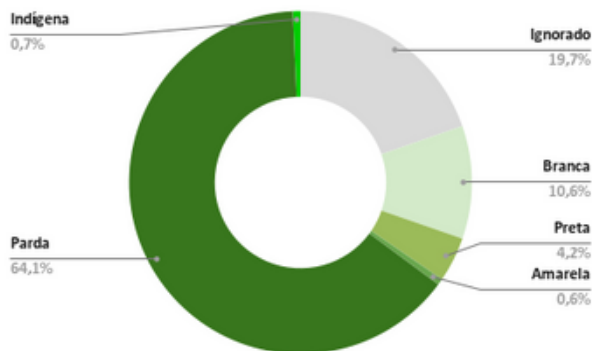


Gráfico 5. Distribuição da incidência dos casos prováveis de chikungunya, segundo raça/cor. Pernambuco, SE 01 a 19/2024



442

Casos confirmados

Gráfico 6. Distribuição da incidência dos casos prováveis de chikungunya, por sexo e faixa etária. Pernambuco, SE 01 a 19/2024

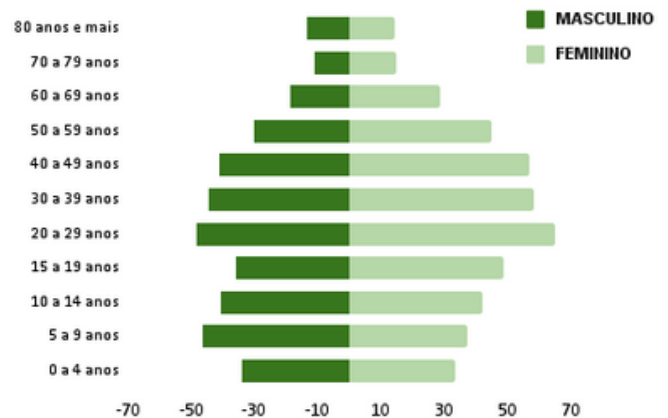
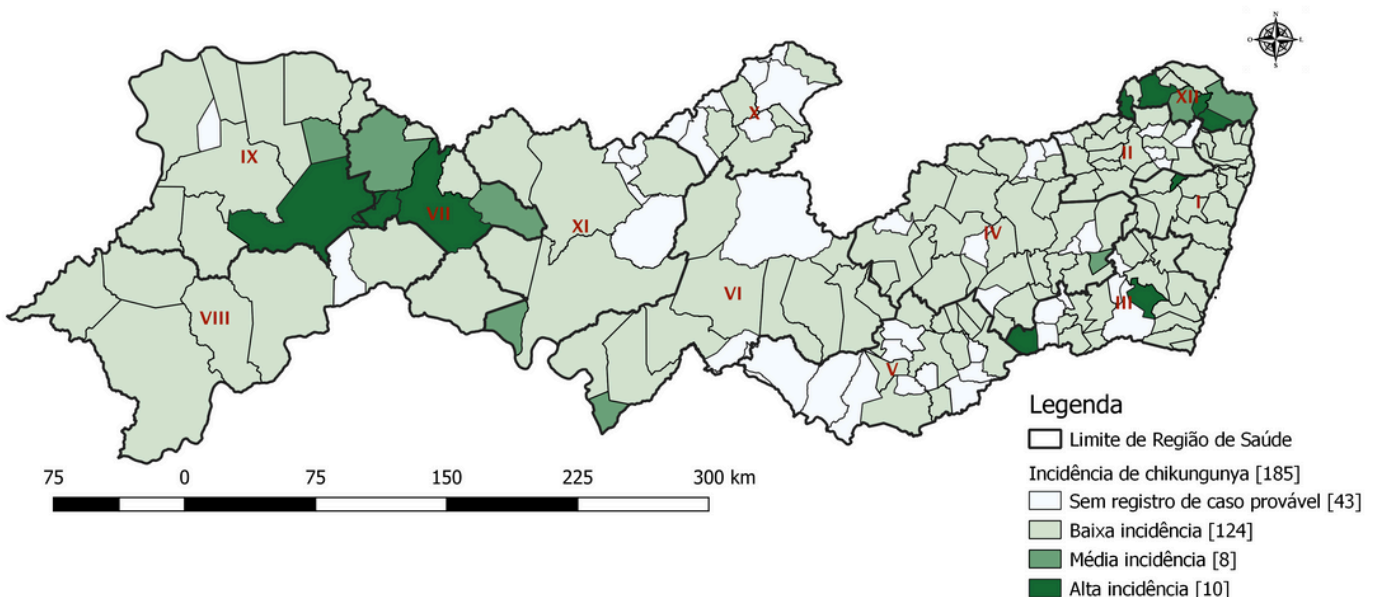


Figura 2. Distribuição espacial da incidência dos casos prováveis de chikungunya. Pernambuco, SE 01 a 19/2024



Nota: Devido a escala real do mapa, o distrito estadual de Fernando de Noronha não ficou evidente na Figura 02, mesmo apresentou média incidência.



Zika

446

Casos prováveis

Casos confirmados + casos em investigação

Incidência

4,9

Casos prováveis/ 100mil hab.



1.492,9%

Número de casos prováveis comparados ao mesmo período do ano anterior

Gráfico 7. Diagrama de Controle dos casos prováveis de zika. Pernambuco, 2015 a 2023 (excluindo os anos epidêmicos)

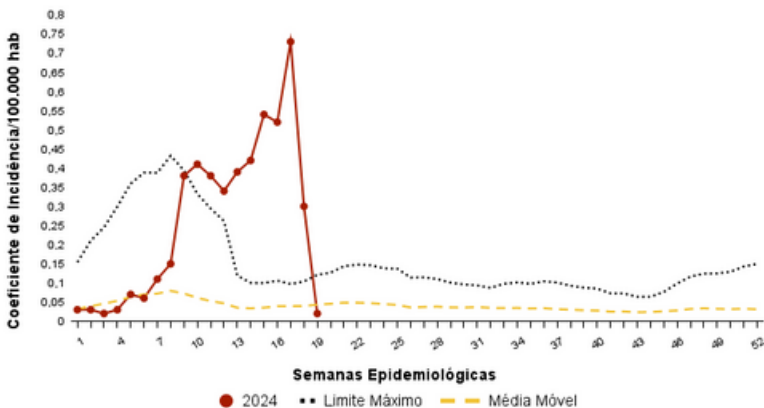

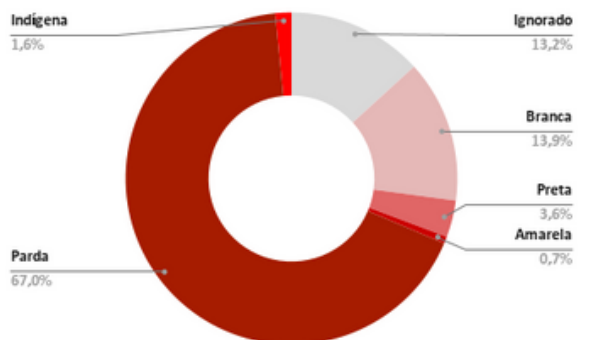


Gráfico 8. Distribuição da incidência dos casos prováveis de zika, segundo raça/cor. Pernambuco, SE 01 a 19/2024



52

Casos prováveis* em gestantes

0

Casos confirmados

Gráfico 9. Distribuição da incidência dos casos prováveis de zika, por sexo e faixa etária. Pernambuco, SE 01 a 19/2024

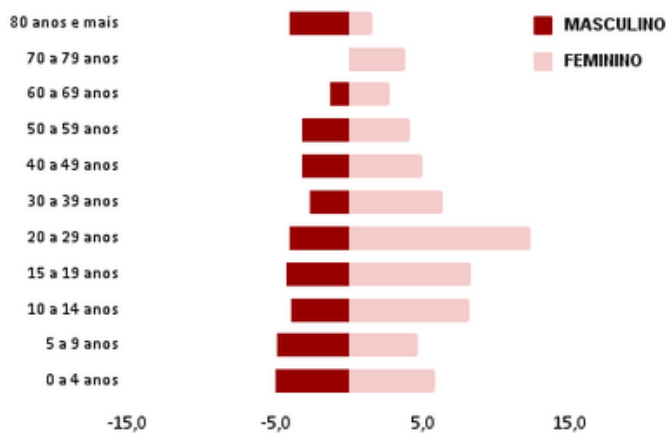
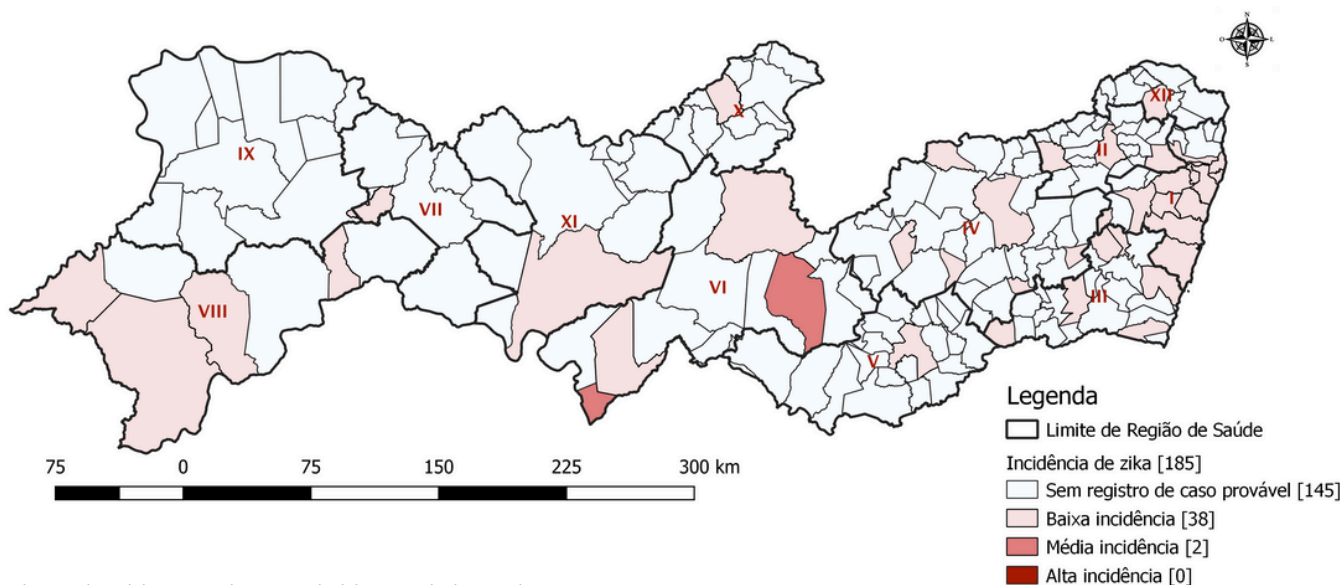


Figura 3. Distribuição espacial da incidência dos casos prováveis de zika. Pernambuco, SE 01 a 19/2024



Nota: Devido a escala real do mapa, o distrito estadual de Fernando de Noronha não ficou evidente na Figura 03, o mesmo não possui registro de caso provável.



Controle Vetorial



55,0%

Cobertura de imóveis visitados no 2º ciclo

Período de 03/03/2024 a 30/04/2024

Risco de transmissão considerando o Índice de Infestação do 2º LIRAA/LIA



31,0%

Risco alto

Situação de risco de surto IIP>3,9%



54,9%

Risco moderado

Situação de alerta IIP=1 a 3,9%

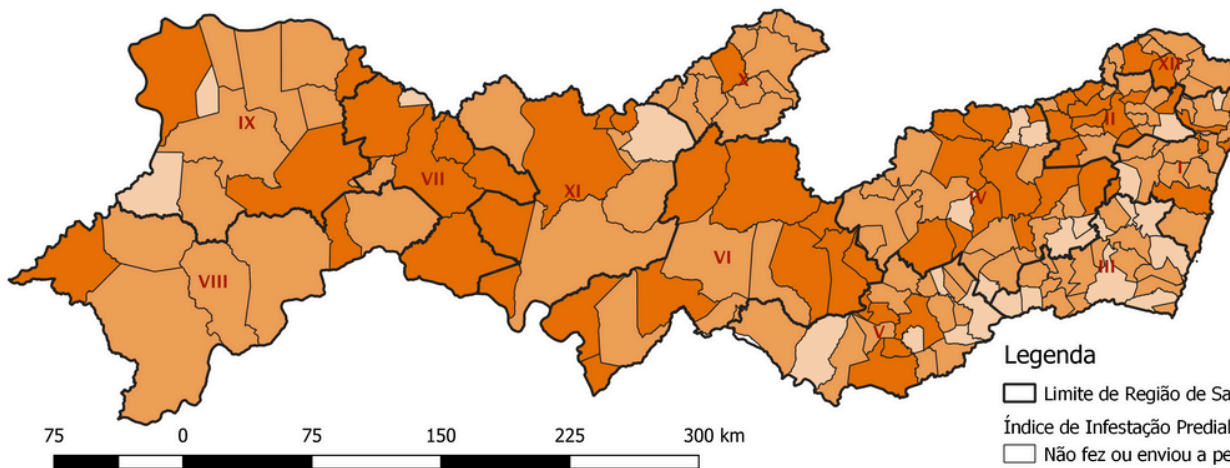


14,1%

Risco baixo

Situação satisfatória IIP<1%

Figura 4. Distribuição espacial do Índice de Infestação Predial (IIP), Pernambuco, referente ao 2º ciclo do LIRAA/LIA de 2024



Legenda


- Limite de Região de Saúde
- Índice de Infestação Predial (2º LIRAA/LIA) [185]
- Não fez ou enviou a pesquisa do LIRAA [0]
- Situação Satisfatória [26]
- Situação de Alerta [101]
- Situação de Risco de Surto [57]

LIRAA/LIA (Levantamento de Índice Rápido do *Aedes aegypti* / Levantamento de Índice Amostral do *Aedes aegypti*).

Nota: Devido a escala real do mapa, o distrito estadual de Fernando de Noronha não ficou evidente na Figura 4, o mesmo não realiza o LIRAA/LIA, entretanto, realiza a pesquisa larvária (Levantamento de Índice /LI) em todos os seus imóveis.

Epizootias

Figura 5. Distribuição espacial das Epizootias em Primatas Não Humanos. Pernambuco, SE 01 a 19/2024.

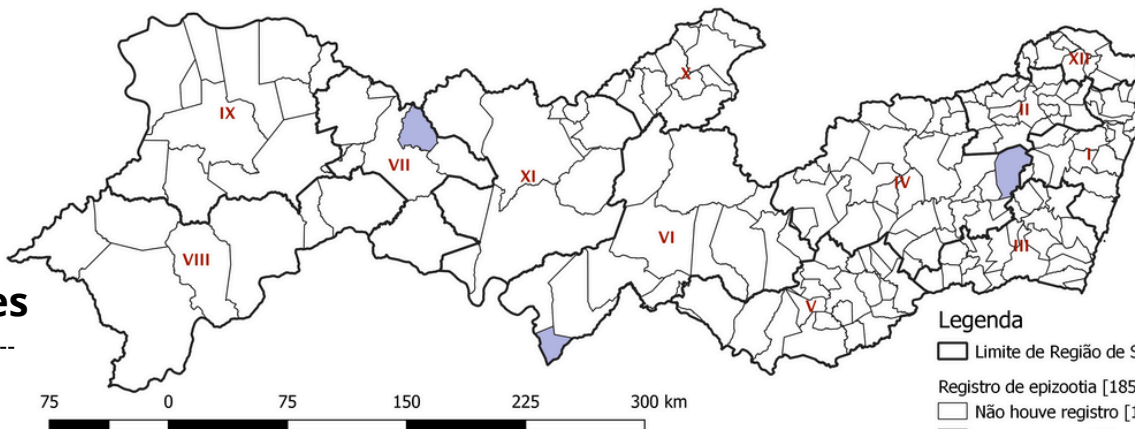


3

Notificações

0

Confirmados



Legenda

- Limite de Região de Saúde
- Registro de epizootia [185]
- Não houve registro [182]
- Houve registro [3]

Nota: Devido a escala real do mapa, o distrito estadual de Fernando de Noronha não ficou evidente na Figura 05, o mesmo possui registro de epizootia.



Tabela 1. Nº de casos prováveis e incidência, formas graves e óbitos confirmados de dengue, chikungunya e zika. Pernambuco, SE 01 a 19/2024.

MUNICÍPIO	Dengue				Chikungunya			Zika					
	Nº casos prováveis		Taxa de incidência (2024)	Formas Graves (2024)	Nº óbitos confirmados	Nº casos prováveis		Taxa de incidência (2024)	Nº óbitos confirmados	Nº casos prováveis		Taxa de incidência (2024)	Nº óbitos confirmados
	2023	2024			2023	2024			2023	2024			
ABREU E LIMA	3	277	281,3	1	0	1	39	39,6	0	0	1	1,0	0
ARACOIABA	125	295	1533,0	0	0	17	3	15,6	0	0	0	0,0	0
CABO DE SANTO AGOSTINHO	7	97	47,7	0	0	2	17	8,4	0	0	2	1,0	0
CAMARAGIBE	17	247	167,2	1	0	7	8	5,4	0	0	3	2,0	0
CHA DE ALEGRIA	17	129	993,5	0	0	2	57	439,0	0	0	0	0,0	0
CHA GRANDE	2	118	574,3	0	0	3	4	19,5	0	0	1	4,9	0
FERNANDO DE NORONHA	18	28	884,1	0	0	19	1	31,6	0	0	0	0,0	0
GLORIA DO GOITA	0	17	57,9	0	0	0	3	10,2	0	0	0	0,0	0
IGARASSU	107	232	201,4	0	0	16	16	13,9	0	1	0	0,0	0
IPOJUCA	2	21	21,2	0	0	4	7	7,1	0	0	5	5,1	0
ILHA DE ITAMARACA	9	20	81,5	0	0	0	5	20,4	0	0	0	0,0	0
ITAPISSUMA	25	27	97,3	0	0	3	1	3,6	0	0	0	0,0	0
JABOATÃO DOS GUARARAPES	543	3.488	541,6	3	0	197	86	13,4	0	1	8	1,2	0
MORENO	10	95	171,8	2	0	5	30	54,3	0	2	12	21,7	0
OUNDA	197	578	165,2	8	0	103	117	33,4	0	2	3	0,9	0
PAULISTA	470	976	285,2	1	0	284	336	98,2	0	7	6	1,8	0
POMBOS	5	71	257,7	0	0	0	1	3,6	0	0	0	0,0	0
RECIFE	560	4.129	277,3	4	0	291	748	50,2	0	0	134	9,0	0
SAO LOURENÇO DA MATA	10	239	214,8	1	0	6	33	29,7	0	1	1	0,9	0
VITORIA DE SANTO ANTAO	147	184	137,2	1	0	10	22	16,4	0	2	6	4,5	0
I REGIÃO DE SAÚDE	2.274	11.268	284,9	22	0	970	1.534	38,8	0	16	182	4,6	0
BOM JARDIM	5	167	443,8	0	0	2	1	2,7	0	0	0	0,0	0
BUENOS AIRES	1	18	140,5	0	0	0	0	0,0	0	0	0	0,0	0
CARPINA	6	42	53,0	0	0	7	3	3,8	0	0	0	0,0	0
CASINHAS	0	27	208,2	0	0	0	1	7,7	0	0	0	0,0	0
CUMARU	3	27	169,6	0	0	0	3	18,8	0	0	0	0,0	0
FEIRA NOVA	1	15	70,0	0	0	0	1	4,7	0	0	0	0,0	0
JOAO ALFREDO	1	35	126,2	0	0	0	8	28,9	0	0	0	0,0	0
LAGOA DO CARRO	28	51	268,4	0	0	2	0	0,0	0	0	0	0,0	0
LAGOA DE ITAENGA	1	9	50,1	0	0	0	0	0,0	0	0	0	0,0	0
LIMOEIRO	51	275	486,6	1	0	20	12	21,2	0	0	1	1,8	0
MACHADOS	2	16	141,2	0	0	0	2	17,6	0	0	0	0,0	0
NAZARE DA MATA	3	64	208,8	0	0	4	3	9,8	0	0	0	0,0	0
OROBO	1	70	321,0	0	0	1	6	27,5	0	0	0	0,0	0
PASSIRA	19	223	786,9	0	0	0	2	7,1	0	0	0	0,0	0
PAUDALHO	79	85	150,0	0	0	14	4	7,1	0	0	4	7,1	0
SALGADINHO	1	19	331,8	0	0	0	1	17,5	0	0	0	0,0	0
SURUBIM	4	269	419,5	0	0	0	1	1,6	0	0	1	1,6	0
TRACUNHAEM	26	78	562,5	0	0	10	0	0,0	0	0	0	0,0	0
VERTENTE DO LERIO	0	7	92,6	0	0	1	0	0,0	0	0	0	0,0	0
VICENCIA	4	25	94,8	0	0	0	1	3,8	0	0	0	0,0	0
II REGIÃO DE SAÚDE	236	1.522	268,1	1	0	61	49	8,6	0	0	6	1,1	0
AGUA PRETA	1	1	3,8	0	0	1	0	0,0	0	0	0	0,0	0
AMARAJI	7	41	225,2	0	0	3	12	65,9	0	0	1	5,5	0
BARREIROS	2	16	39,9	0	0	3	4	10,0	0	0	2	5,0	0
BELEM DE MARIA	0	2	19,3	0	0	0	0	0,0	0	0	0	0,0	0
CATENDE	0	4	12,4	0	0	0	1	3,1	0	0	0	0,0	0
CORTES	0	9	88,3	0	0	0	0	0,0	0	0	0	0,0	0
ESCADA	79	89	148,6	1	0	3	1	1,7	0	0	0	0,0	0
GAMELEIRA	39	72	395,3	0	0	36	72	395,3	0	0	0	0,0	0
JAQUEIRA	0	3	29,3	0	0	0	1	9,8	0	0	0	0,0	0
JOAQUIM NABUCO	1	0	0,0	0	0	0	0	0,0	0	0	0	0,0	0
LAGOA DOS GATOS	2	7	49,7	0	0	0	0	0,0	0	0	0	0,0	0
MARAJAL	0	3	32,1	0	0	1	2	21,4	0	0	0	0,0	0
PALMARES	4	36	66,0	0	0	3	16	29,3	0	0	2	3,7	0
PRIMAVERA	3	9	65,0	0	0	0	1	7,2	0	0	1	7,2	0
QUIPAPA	18	92	513,2	0	0	3	102	568,9	0	0	1	5,6	0
RIBEIRAO	3	14	41,8	0	0	1	1	3,0	0	0	0	0,0	0
RIO FORMOSO	0	113	564,7	0	0	0	1	5,0	0	0	0	0,0	0
SAO BENEDITO DO SUL	0	3	22,9	0	0	0	0	0,0	0	0	0	0,0	0
SAO JOSE DA COROA GRANDE	2	63	334,7	0	0	1	6	31,9	0	0	0	0,0	0
SIRINHAEM	0	40	106,4	0	0	0	3	8,0	0	0	1	2,7	0
TAMANDARE	2	8	34,0	0	0	1	1	4,2	0	0	0	0,0	0
XEXEU	0	33	284,2	0	0	0	2	17,2	0	0	0	0,0	0
III REGIÃO DE SAÚDE	163	658	129,7	1	0	56	226	44,6	0	0	8	1,6	0
AGRESTINA	3	18	75,7	0	0	0	8	33,6	0	0	0	0,0	0
ALAGOINHA	1	117	864,0	0	0	0	2	14,8	0	0	0	0,0	0
ALTINHO	2	98	474,0	0	0	2	2	9,7	0	0	0	0,0	0
BARRA DE GUABIRABA	6	116	945,9	0	0	1	14	114,2	0	1	1	8,2	0
BELO JARDIM	0	15	18,9	0	0	0	1	1,3	0	0	0	0,0	0
BEZERROS	2	18	29,2	0	0	0	18	29,2	0	0	0	0,0	0
BONITO	9	68	181,5	0	0	0	6	16,0	0	0	0	0,0	0
BREJO DA MADRE DE DEUS	29	143	293,9	0	0	1	9	18,5	0	0	0	0,0	0
CACHOEIRINHA	0	16	80,4	0	0	1	8	40,2	0	0	1	5,0	0
CAIMOCIM DE SAO FELIX	4	17	97,6	0	0	2	0	0,0	0	0	0	0,0	0
CARUARU	4	509	134,6	0	0	3	107	28,3	0	1	115	30,4	0
CUPIRA	7	29	123,3	0	0	9	3	12,8	0	0	1	4,3	0
FREI MIGUELINHO	6	20	146,7	0	0	0	3	22,0	0	0	0	0,0	0
GRAVATA	0	14	16,2	0	0	0	8	9,2	0	0	0	0,0	0
IBIRAJUBA	0	6	84,0	0	0	0	0	0,0	0	0	0	0,0	0
JATUBA	3	278	1754,7	0	0	69	1	6,3	0	0	0	0,0	0
JUREMA	4	46	337,0	0	0	2	3	22,0	0	0	0	0,0	0
PANELAS	5	41	178,3	0	0	0	4	17,4	0	0	0	0,0	0
PESQUEIRA	10	226	360,3	0	0	3	4	6,4	0	0	0	0,0	0
POCAO	20	39	371,4	0	0	0	0	0,0	0	0	0	0,0	0
RIACHO DAS ALMAS	3	69	334,3	0	0	0	12	58,1	0	1	0	0,0	0
SAIRE	4	14	128,6	0	0	0	0	0,0	0	0	0	0,0	0
SANHARO	7	48	257,7	0	0	1	3	16,1	0	0	1	5,4	0
SANTA CRUZ DO CAPIBARIBE	9	210	213,7	0	0	1	62	63,1	0	0	7	7,1	0
SANTA MARIA DO CAMBUCA	1	10	71,4	0	0	0	0	0,0	0	0	0	0,0	0
SAO BENTO DO UNA	12	28	56,6	0	0	2	2	4,0	0	0	0	0,0	0
SAO CAETANO	0	65	175,1	0	0	0	9	24,2	0	0	0	0,0	0
SAO JOAQUIM DO MONTE	0	54	269,5	0	0	0	4	20,0	0	0	0	0,0	0
TACAIMBO	8	29	211,1	0	0	5	0	0,0	0	1	0	0,0	0
TAQUARITINGA DO NORTE	0	10	40,4	0	0	0	1	4,0	0	0	0	0,0	0
TORITAMA	6	19	46,2	0	0	0	3	7,3	0	0	0	0,0	0
VERTENTES	16	51	232,3	0	0	4	0	0,0	0	0	0	0,0	0
IV REGIÃO DE SAÚDE	181	2.441	182,2	0	0	106	297	22,2	0	4	126	9,4	0

Fonte: Sinan Online e Sinan Net/SES-PE.
Dados captados em 13/05/2024, sujeitos a alterações.



MUNICÍPIO	Dengue				Chikungunya				Zika				
	Nº casos prováveis 2023	2024	Taxa de incidência (2024)	Formas Graves (2024)	Nº óbitos confirmados	Nº casos prováveis 2023	2024	Taxa de incidência (2024)	Nº óbitos confirmados	Nº casos prováveis 2023	2024	Taxa de incidência (2024)	Nº óbitos confirmados
AGUAS BELAS	12	20	48,1	0	0	0	0	0,0	0	0	0	0,0	0
ANGELIM	2	9	87,9	0	0	0	0	0,0	0	0	0	0,0	0
BOM CONSELHO	13	41	92,6	0	0	1	1	2,3	0	0	0	0,0	0
BREJAO	64	39	429,6	0	0	0	0	0,0	0	0	0	0,0	0
CAETES	0	27	93,7	0	0	0	0	0,0	0	0	0	0,0	0
CALCADO	0	8	72,1	0	0	0	3	27,0	0	0	0	0,0	0
CANHOTINHO	0	15	61,7	0	0	0	6	24,7	0	0	0	0,0	0
CAPOEIRAS	1	18	98,2	0	0	0	1	5,5	0	0	0	0,0	0
CORRENTES	1	29	169,3	0	0	0	0	0,0	0	0	0	0,0	0
GARANHUNS	10	2.006	1407,7	0	0	2	59	414,0	0	0	4	2,8	0
IATI	0	4	23,3	0	0	0	0	0,0	0	0	0	0,0	0
ITAIBA	123	16	49,0	0	0	2	0	0,0	0	0	0	0,0	0
JUCATI	13	31	269,2	0	0	1	2	17,4	0	0	0	0,0	0
JUPI	1	17	110,9	0	0	0	2	13,0	0	0	0	0,0	0
LAGOA DO OURO	0	7	58,7	0	0	0	5	41,9	0	0	0	0,0	0
LAJEDO	1	6	15,2	0	0	1	2	5,1	0	0	0	0,0	0
PALMEIRINA	2	14	199,1	0	0	0	0	0,0	0	0	0	0,0	0
PARANATAMA	2	63	516,4	0	0	0	0	0,0	0	0	0	0,0	0
SALOA	0	10	72,3	0	0	0	2	14,5	0	0	0	0,0	0
SAO JOAO	3	151	633,5	0	0	0	2	8,4	0	0	0	0,0	0
TEREZINHA	1	62	951,9	0	0	0	0	0,0	0	0	0	0,0	0
V REGIÃO DE SAÚDE	249	2.593	481,1	0	0	7	85	15,8	0	0	4	0,7	0
ARCOVERDE	14	114	146,6	2	0	3	2	2,6	0	0	0	0,0	0
BUIQUE	53	404	775,5	4	0	11	19	36,5	0	2	73	140,1	0
CUSTODIA	2	12	31,8	0	0	2	3	8,0	0	0	0	0,0	0
IBIMIRIM	2	6	22,6	0	0	1	1	3,8	0	1	0	0,0	0
INAJA	0	41	160,1	0	0	0	2	7,8	0	0	0	0,0	0
JATOBA	1	22	156,9	0	0	0	24	171,2	0	0	22	156,9	0
MANARI	5	2	8,4	0	0	3	0	0,0	0	0	0	0,0	0
PEDRA	1	10	43,9	0	0	0	8	35,1	0	2	0	0,0	0
PETROLANDIA	1	2	5,9	0	0	0	1	2,9	0	0	0	0,0	0
SERTANIA	2	8	24,4	0	0	1	0	0,0	0	0	2	6,1	0
TACARATU	0	14	58,6	0	0	0	7	29,3	0	0	5	20,9	0
TUPANATINGA	0	88	326,7	0	0	0	6	22,3	0	0	0	0,0	0
VENTUROSA	1	4	23,2	0	0	1	1	5,8	0	0	0	0,0	0
VI REGIÃO DE SAÚDE	82	727	175,0	6	0	22	74	17,8	0	5	102	24,6	0
BELEM DE SAO FRANCISCO	3	29	158,5	1	0	0	5	27,3	0	0	0	0,0	0
CEDRO	1	88	836,7	0	0	9	3	28,5	0	0	0	0,0	0
MIRANDIBA	1	35	247,1	0	0	2	28	197,7	0	0	0	0,0	0
SALGUEIRO	5	740	1186,4	0	0	13	201	322,3	0	0	0	0,0	0
SERRITA	1	41	225,2	0	0	0	20	109,8	0	0	0	0,0	0
TERRA NOVA	8	124	1390,1	0	0	40	102	1143,5	0	0	1	11,2	0
VERDEJANTE	9	83	905,2	0	0	2	6	65,4	0	0	0	0,0	0
VII REGIÃO DE SAÚDE	28	1.140	804,8	1	0	66	365	257,7	0	0	1	0,7	0
AFRANIO	38	46	246,3	0	0	0	4	21,4	0	0	3	16,1	0
CABROBO	1	47	155,1	0	0	1	20	66,0	0	0	0	0,0	0
DORMENTES	20	45	261,8	0	0	3	5	29,1	0	0	0	0,0	0
LAGOA GRANDE	2	217	900,9	0	0	8	7	29,1	0	0	1	4,2	0
OROCO	0	32	235,1	0	0	1	0	0,0	0	0	1	7,3	0
PETROLINA	37	1.162	300,4	1	0	5	82	21,2	0	0	6	1,6	0
SANTA MARIA DA BOA VISTA	0	24	59,1	0	0	0	2	4,9	0	0	0	0,0	0
VIII REGIÃO DE SAÚDE	98	1.573	296,1	1	0	18	120	22,6	0	0	11	2,1	0
ARARIPINA	8	95	111,6	5	0	4	19	22,3	0	0	0	0,0	0
BODOCO	12	61	176,9	1	0	0	2	5,8	0	0	0	0,0	0
EXU	150	73	229,2	1	0	6	25	78,5	0	0	0	0,0	0
GRANITO	54	30	430,6	0	0	2	14	200,9	0	0	0	0,0	0
IPUBI	33	27	93,1	0	0	4	3	10,3	0	0	0	0,0	0
OURICURI	5	19	29,1	1	0	0	1	1,5	0	0	0	0,0	0
PARNAMIRIM	4	157	843,5	0	0	3	82	440,6	0	0	0	0,0	0
SANTA CRUZ	1	60	433,5	0	0	1	9	65,0	0	1	0	0,0	0
SANTA FILOMENA	25	52	429,5	0	0	2	7	57,8	0	1	0	0,0	0
MOREILANDIA	35	41	389,0	1	1	0	4	38,0	0	0	0	0,0	0
TRINDADE	4	227	748,7	2	0	10	0	0,0	0	0	0	0,0	0
IX REGIÃO DE SAÚDE	331	842	249,1	11	1	32	166	49,1	0	2	0	0,0	0
AFOGADOS DA INGAZEIRA	15	269	668,5	1	0	0	1	2,5	0	0	0	0,0	0
BREJINHO	1	22	285,0	0	0	0	0	0,0	0	0	0	0,0	0
CARNAIBA	19	27	144,8	0	0	0	0	0,0	0	0	0	0,0	0
IGUARACI	0	53	478,3	0	0	3	1	9,0	0	0	0	0,0	0
INGAZEIRA	0	57	1196,2	0	0	1	0	0,0	0	0	0	0,0	0
ITAPETIM	0	46	333,6	0	0	0	2	14,5	0	0	0	0,0	0
QUIXABA	0	40	610,3	0	0	0	0	0,0	0	0	0	0,0	0
SANTA TEREZINHA	5	140	1366,7	0	0	0	0	0,0	0	0	0	0,0	0
SAO JOSE DO EGITO	20	91	293,5	1	0	0	0	0,0	0	0	0	0,0	0
SOLIDAO	3	100	1919,4	9	0	0	0	0,0	0	0	0	0,0	0
TABIRA	10	108	390,2	1	1	3	3	10,8	0	0	1	3,6	0
TUPARETAMA	4	82	1024,4	1	1	0	1	12,5	0	0	0	0,0	0
X REGIÃO DE SAÚDE	77	1.035	559,6	13	2	7	8	4,3	0	0	1	0,5	0
BETANIA	9	5	44,5	0	0	2	0	0,0	0	0	0	0,0	0
CALUMBI	3	6	114,8	0	0	0	0	0,0	0	0	0	0,0	0
CARNAUBEIRA DA PENHA	0	4	32,7	0	0	0	3	24,5	0	0	0	0,0	0
FLORES	6	29	142,5	0	0	2	1	4,9	0	0	0	0,0	0
FLORESTA	2	7	23,2	0	0	1	5	16,6	0	0	4	13,3	0
ITACURUBA	4	9	210,1	0	0	3	6	140,1	0	0	0	0,0	0
SANTA CRUZ DA BAIXA VERDE	4	13	112,4	0	0	0	0	0,0	0	0	0	0,0	0
SAO JOSE DO BELMONTE	30	19	54,5	0	0	11	4	11,5	0	0	0	0,0	0
SERRA TALHADA	14	146	158,3	1	0	2	5	5,4	0	0	0	0,0	0
TRIUNFO	1	22	149,6	1	0	0	0	0,0	0	0	0	0,0	0
XI REGIÃO DE SAÚDE	73	260	109,8	2	0	21	24	10,1	0	0	4	1,7	0
ALIANCA	1	203	568,0	0	0	0	68	190,3	0	0	1	2,8	0
CAMUTANGA	1	5	64,5	0	0	0	5	64,5	0	0	0	0,0	0
CONDADO	0	124	504,3	0	0	0	113	459,6	0	0	0	0,0	0
FERREIROS	1	17	113,1	2	0	0	12	79,9	0	0	0	0,0	0
GOIANA	7	165	203,6	0	0	5	170	209,7	0	0	0	0,0	0
ITAMBE	5	47	134,5	0	0	0	10	28,6	0	0	0	0,0	0
ITAQUITINGA	20	152	918,2	0	0	12	174	1051,1	0	1	0	0,0	0
MACAPARANA	1	189	791,5	0	0	0	16	67,0	0	0	0	0,0	0
SAO VICENTE FERRER	0	29	173,9	0	0	1	51	305,8	0	0	0	0,0	0
TIMBAUBA	5	256	554,7	0	0	3	283	613,3	0	0	0	0,0	0
XII REGIÃO DE SAÚDE	41	1.187	392,6	2	0	21	902	298,3	0	1	1	0,3	0
PERNAMBUCO	3.833	25.246	278,7	60	3	1.387	3.850	42,5	0	28	446	4,9	0



ATENÇÃO AOS SINTOMAS



Febre



Forte dor de cabeça ou
atrás dos olhos



Dores no corpo ou
nas articulações



Manchas vermelhas
na pele



A forma grave da dengue inclui dor abdominal
intensa, vômitos e sangramento de mucosas

GRUPOS DE RISCO

Nas crianças, a infecção pode ser assintomática, se apresentar como uma síndrome febril aguda ou ainda com sinais e sintomas inespecíficos, tais como astenia, sonolência, recusa da alimentação e de líquidos, vômitos, diarreia ou fezes amolecidas.



Em menores de 2 anos de idade, os sinais e sintomas de dor podem se manifestar por choro persistente.

O médico deve estar atento aos riscos para a mãe e o concepto. Em relação à mãe, os riscos da infecção estão principalmente relacionados ao aumento de sangramentos de origem obstétrica e às alterações fisiológicas da gravidez, que podem interferir nas manifestações clínicas da doença.



Indivíduos acima de 65 anos estão mais sujeitos à hospitalização e ao desenvolvimento de formas graves da doença. Por possuírem sistema imunológico menos eficiente, pela possível existência de doenças associadas e até pelo fato de se desidratarem com mais facilidade.



Destaca-se a importância para os casos de idosos com dificuldades de autonomia e acesso ao serviço de saúde (risco social).

ATENÇÃO AOS PROFISSIONAIS DE SAÚDE

Considerar, em todo o território do estado de Pernambuco, como objeto de notificação compulsória, as doenças, agravos e eventos de saúde pública listadas no QUADRO 1, com sua correspondente periodicidade;

O conhecimento de normativas que estabelecem (notificação, investigação e vigilância) de doenças, agravos e eventos de saúde pública está disponível nas portarias 660/2022 (SES-PE) e 3.418/2022 (MS)

Será obrigação de todos os profissionais que atendem doentes e dos responsáveis pelos serviços assistenciais, públicos ou privados, em que se proporciona atenção primária, ambulatorial ou de urgência/emergência, notificar as doenças, agravos e/ou eventos de notificação obrigatória;

QUADRO 1 – Periodicidade de notificação compulsória das arboviroses urbanas (Dengue, Chikungunya e Zika) em Pernambuco, 2023.

Doença ou Agravo	Periodicidade de notificação			
	Imediata (até 24 horas) para			Semanal
	MS	SES	SMS	
Dengue - Casos				X
Dengue - Óbitos	X	X	X	
Doença aguda pelo vírus Zika				X
Doença aguda pelo vírus Zika em gestante		X	X	
Óbito com suspeita de doença pelo vírus Zika	X	X	X	
Febre de Chikungunya				X
Óbito com suspeita de Febre de Chikungunya	X	X	X	

COMO COMBATER O MOSQUITO



Coloque o lixo em sacos plásticos bem fechados.



Vire garrafas vazias para baixo.



Tampe os reservatórios de água.



Cubra os pneus velhos.



Desentupa calhas d'água.

EM CASO DE SUSPEITA DA DOENÇA O QUE FAZER



Hidratação oral (tomar água)



Não usar medicamentos sem orientação médica



Procurar um médico ou Unidade de Saúde

Raquel Teixeira Lyra Lucena
Governadora de Pernambuco

Priscila Krause Branco
Vice-Governadora de Pernambuco

Zilda do Rego Cavalcanti
Secretária Estadual de Saúde

Bruno Issao Matos Ishigami
Secretária Executiva de Vigilância em Saúde e Atenção Primária

Eduardo Augusto Duque Bezerra
Diretoria Geral de Vigilância Ambiental

Ana Márcia Drechsler Rio
Gerente das Arboviroses e Zoonoses

Bárbara Araújo Silva de Azevedo
Clara Maia Pazzola
Cláudia Menezes Silva
Danielle Mendonça Ferreira
Ednaldo Carvalho Silva
Fabiola Mirelly da Silva Ferreira
José Geraldo Matos
José Holanda dos Santos Neto
Laiane Moreira Vianna Magalhães
Wellinton Tavares de Melo
Equipe Técnica de elaboração

Rafael Azevedo de Oliveira
Projeto Gráfico